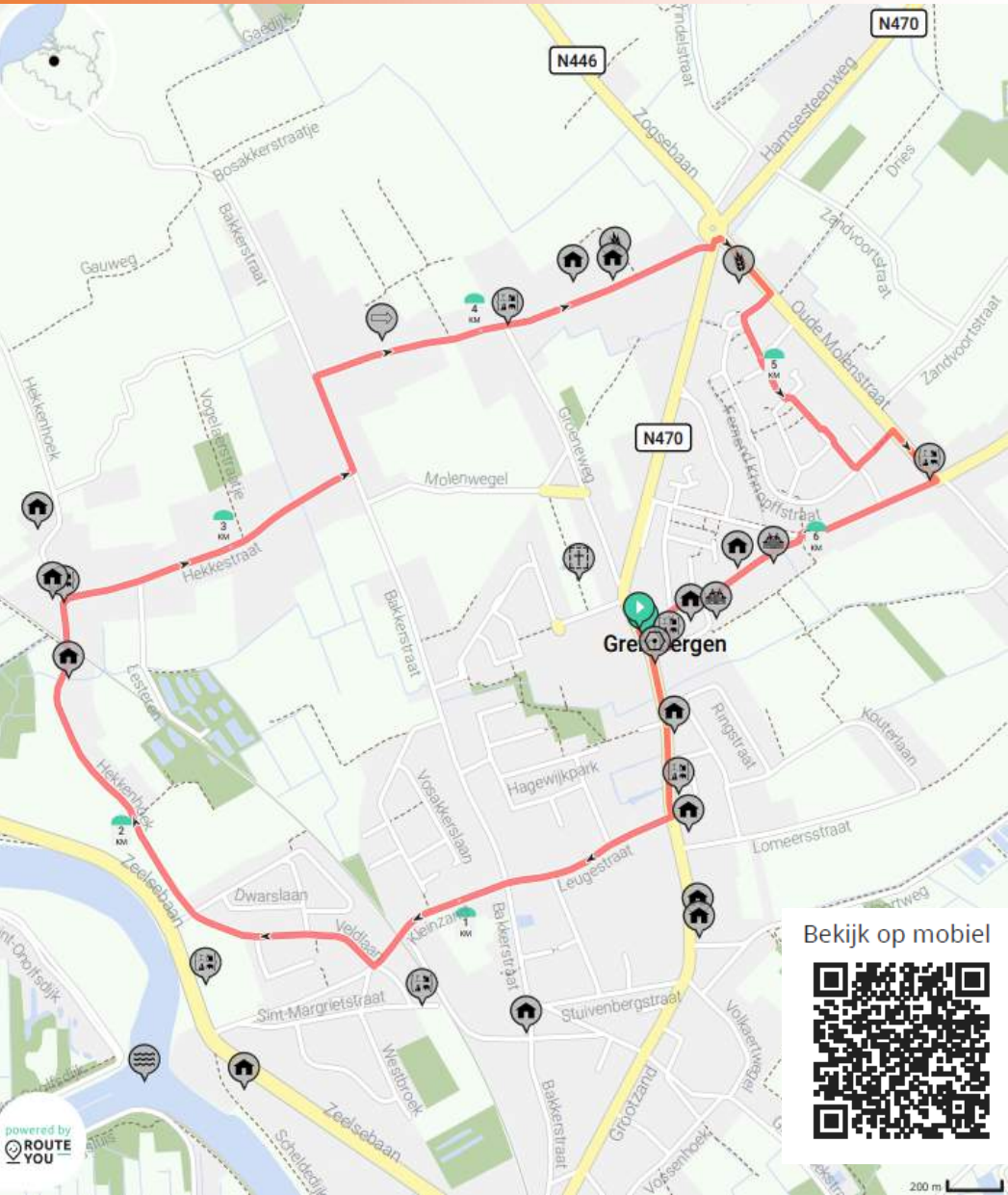


ANTWOORD

		F		E		P										G
--	--	---	--	---	--	---	--	--	--	--	--	--	--	--	--	---



Doe mee met onze individuele zomer wandelzoektocht tijdens de maanden juli en augustus 2022.



Landelijke Gilde Grembergen

Landelijke Gilden als sociaal-culturele vereniging voor alle plattelandsbewoners. Wij zijn een gezinsvereniging en brengen mensen samen op het platteland . Onze Landelijke Gilde Grembergen bloeit, met een bestuur en vrijwilligers vol van enthousiasme en dynamiek. Dit uit zich in de organisatie van allerlei activiteiten met als doel mensen samen te brengen. Kijk maar even naar onze website en facebookpagina.

<http://grembergen.landelijkegilden.be>
www.landelijkegilden.be

Lidgeld

Ons lidgeld bedraagt 28 €/jaar. Als nieuw lid betaal je slechts 14 € en ben je meteen lid tot eind 2023. Het lidgeld kan gestort worden op ons rekeningnummer KBC BE20 7372 0600 0256. Inbegrepen ons 2-maandelijks tijdschrift Libelle-Nest en ledenvoordelen bij onze partners.

Begin en einde aan de Sint-Margareta kerk te Grembergen.
Bij aanvang stappen we richting Dokter Haekstraat.
Langs het wandelparcours met een afstand van 6,6 km, vinden jullie 16 herkenningspunten, in wandelvolgorde, met telkens één vraag. Uit het antwoord wordt een opgegeven letter opgeschreven. Spaties, lees - en/of koppeltekens worden niet meegeteld voor de volgorde van de letters.

Met al die opgeschreven letters (16 in totaal) kan je een 20-letterwoord vormen, 4 letters in de juiste volgorde krijgen jullie alvast cadeau.

Gelieve dit woord op het antwoordformulier te noteren.
Uit alle correcte antwoorden worden 5 winnaars geloot welke een waardebon van € 10 krijgen.

Antwoordformulier via mail naar
alain.van.de.voorde@telenet.be of in gesloten envelop indienen uiterlijk dinsdag 31 augustus bij onze bestuursleden.
Eén antwoord per gezin. Een uitgebreidere routebeschrijving kan je downloaden op onze website:

<https://grembergen.landelijkegilden.be/activiteiten>

Wees voorzichtig tijdens de wandeling.

BESTUUR

Alain Van de Voorde

Voorzitter, Secretaris
Schelddereef 18A
0478 43 56 48
alain.van.de.voorde@telenet.be

Godfried Dierick

Penningmeester
Hekkestraat 15
dierick.huyck@telenet.be

Franky Neyt

Proost
Keefstraat 56

Paul Van Driessche

Bakkerstraat 283

V.u. Alain Van de Voorde

Hugo Van Rumst

Zeelsebaan 33

Jean De Neef

Westbroek 38

Danny Boeckx

Ringstraat 48

John Buggenhout

Sint-Onolfsdijk 22



1) Wat is het beroep van de linkerbuurman?
6de letter



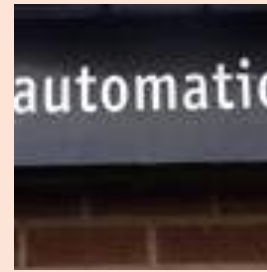
5) Wat is de naam van de vleeshal?
3de letter




9) Wat is het bijhorend huisnummer?
1ste letter




13) Wie zit er in het gras volgens gegevens ter plaatse?
4de letter voornaam.



2) Franstalige benaming van de Dorpssteenweg volgens gegevens ter plaatse? 2de letter



6) Wat hebben bomen volgens gegevens ter plaatse?
1ste letter



10) Welke naam kan je vinden tussen de Bakkerstraat en de Gaverstraat? 3de letter




14) Wat is het beroep van de overbuurman?
4de letter



3) Wat is een must volgens gegevens ter plaatse?
1ste letter



7) Wat is de familienaam van de schenkers van de glasramen in de zijgevels? 1ste letter



11) Naam van dit gebouw?
2de letter



15) Wie of wat kan niet meer worden gevonden?
2de letter



4) Naam gemeenschapsminister in 1982 volgens gegevens ter plaatse? 2de letter familienaam



8) Wat kan je hier vinden voor de tuin volgens gegevens ter plaatse? 2de letter



12) Met wie ga je op speelsafari volgens gegevens ter plaatse?
11de letter



16) Welke familienaam kan je hier het vaakst lezen?
3de letter



LG Grembergen Zomer Wandel Zoektocht 2022

Bekijk op mobiel

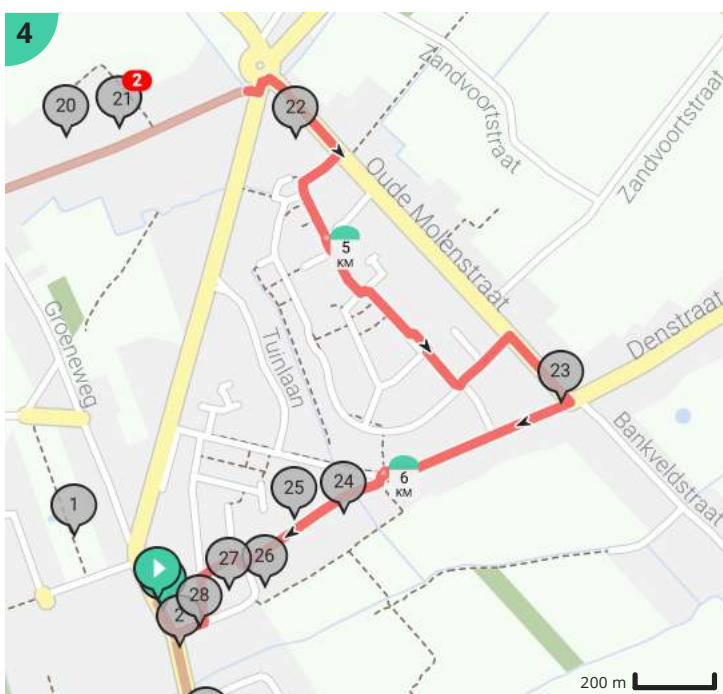
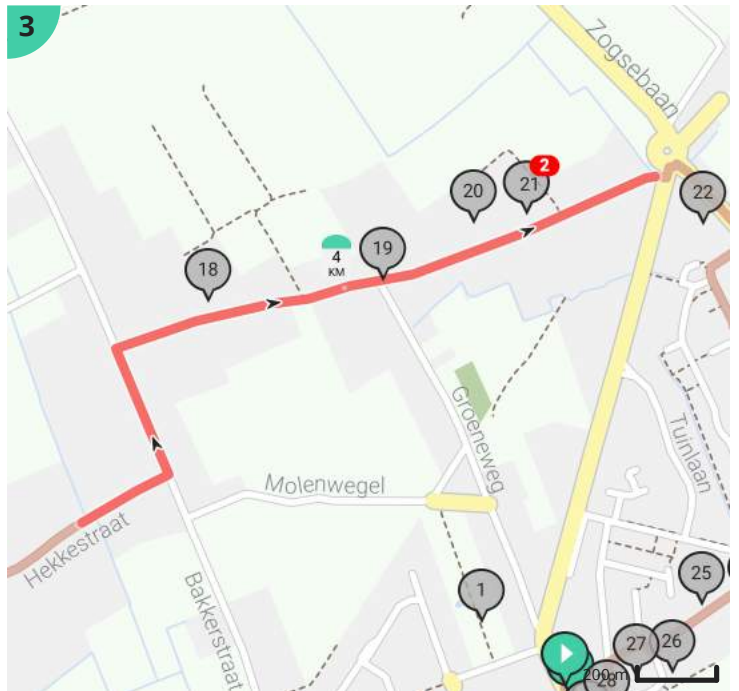
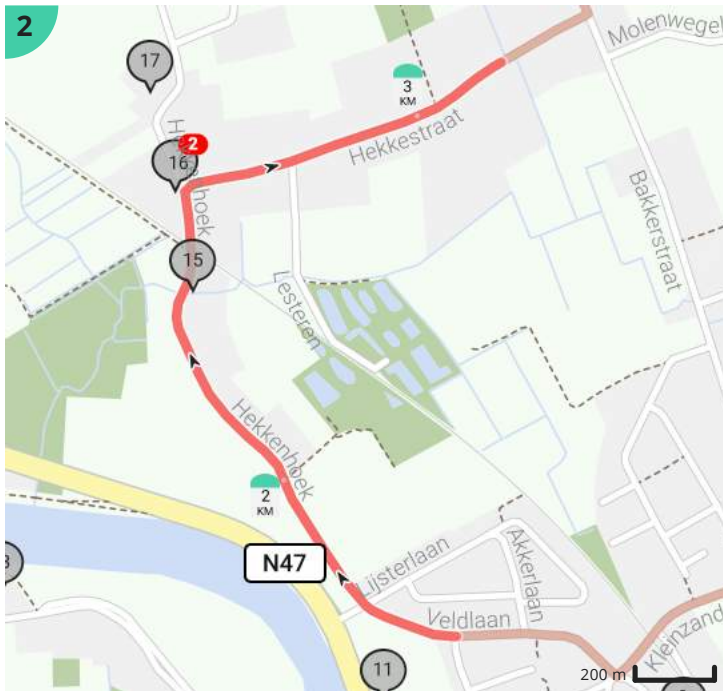
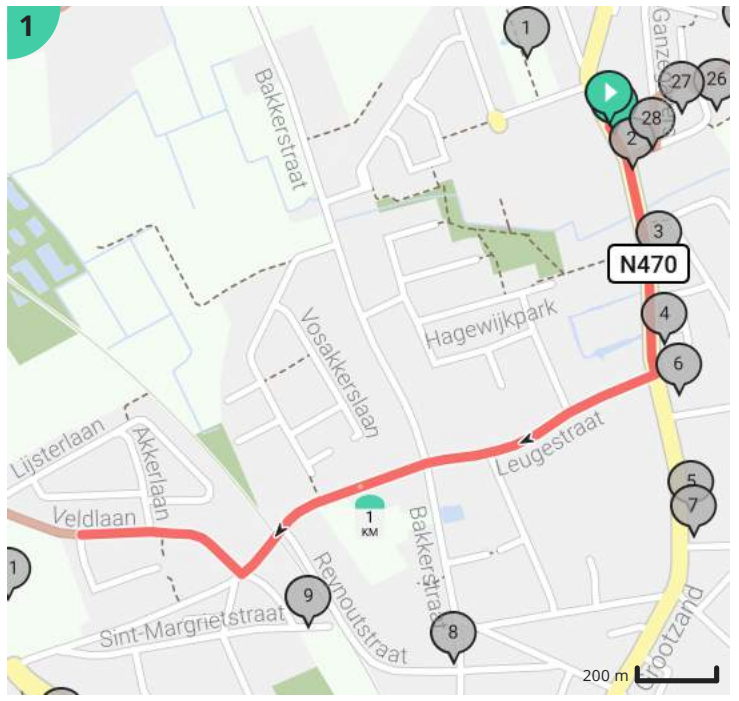































Door Alain Van de Voorde
































-  Lengte: 6.6 km
-  Stijging: 9 m
-  Moeilijkheidsgraad: 2/10
-  Dokter Haekstraat, 9200 Grembergen, België
-  Dokter Haekstraat, 9200 Grembergen, België




























Legende

-  Route
-  Bezienswaardigheid
-  Steilheid van beklimming
-  Steilheid van afdaling



Totaal	Type	Kaart- nummer	Informatie	Uurrooster 5 km/h	Volgende
0.0 km		1	Gemeentelijke begraafplaats met oorlogsmonument		
0.0 km		1	Dokter Haekstraat, N470	0 min	20 m
0.02 km		1	Ga rechtdoor op Dokter Haekstraat, N470 (Dendermonde)	0 min	184 m
0.08 km		1	Grembergen		
0.2 km		1	Ga rechtdoor op Dokter Haekstraat, N470 (Dendermonde)	2 min	181 m
0.24 km		1	Interbellumwoningen		
0.39 km		1	Ga rechtdoor op Dokter Haekstraat, N470 (Dendermonde)	4 min	58 m
0.39 km		1	Eclectische villa		
0.44 km		1	Brouwerswoning De Ster		
0.44 km		1	Ensemble van interbellumwoningen		
0.44 km		1	Ensemble van dorpswoningen		
0.44 km		1	Sla rechts af op Leugestraat (Dendermonde)	5 min	26 m
0.47 km		1	Ga rechtdoor op Leugestraat (Dendermonde)	5 min	436 m
0.86 km		1	Boerenwoning		
0.91 km		1	Ga rechtdoor op Kleinzand (Dendermonde)	10 min	300 m
1.19 km		1	Sint-Margrietkapel		
1.21 km		1	Ga rechtdoor op Kleinzand (Dendermonde)	14 min	56 m
1.26 km		1	Sla rechts af op Veldlaan (Dendermonde)	15 min	147 m
1.41 km		1	Ga rechtdoor op Veldlaan (Dendermonde)	16 min	251 m
1.59 km		2	Arbeiderswoningen		
1.66 km		2	Ga rechtdoor op Veldlaan (Dendermonde)	19 min	119 m
1.68 km		2	Textielfabriek		
1.74 km		2	Dender		
1.78 km		2	Ga rechtdoor op Hekkenhoek (Dendermonde)	21 min	789 m
2.25 km		2	Dijkhoeve		
2.33 km		2	Dijkhuisje		
2.41 km		2	Boerenarbeiderswoning		
2.57 km		2	Boerenarbeiderswoning		
2.57 km		2	Sla rechts af op Hekkestraat (Dendermonde)	30 min	17 m

2.58 km		2	Kapel Onze-Lieve-Vrouw van Vrede		
2.58 km		2	Boerenwoning		
2.59 km		2	Rechts afbuigen op Hekkestraat (Dendermonde)	31 min	17 m
2.61 km		2	Ga rechtdoor op Hekkestraat (Dendermonde)	31 min	743 m
3.35 km		3	Sla links af op Bakkerstraat (Dendermonde)	40 min	76 m
3.43 km		3	Ga rechtdoor op Bakkerstraat (Dendermonde)	41 min	161 m
3.59 km		3	Sla rechts af op Vijfbunderstraat (Dendermonde)	43 min	82 m
3.67 km		3	Ga rechtdoor op Vijfbunderstraat (Dendermonde)	44 min	916 m
3.76 km		3	Scheldelandroute		
4.07 km		3	Staakkapel		
4.25 km		3	Villa		
4.34 km		3	Boerenarbeiderswoning		
4.36 km		3	Herenhoeve		
4.59 km		4		55 min	1 m
4.59 km		4	Sla links af op Vijfbunderstraat (Dendermonde)	55 min	13 m
4.6 km		4	Sla links af op Hamsesteenweg, N470 (Dendermonde)	55 min	19 m
4.62 km		4		55 min	15 m
4.64 km		4	Sla rechts af op Oude Molenstraat (Dendermonde)	55 min	89 m
4.72 km		4	Hoeve Baetens		
4.73 km		4	Ga rechtdoor op Oude Molenstraat (Dendermonde)	56 min	89 m
4.82 km		4	Sla rechts af op Keefstraat (Dendermonde)	57 min	82 m
4.9 km		4	Sla links af op Keefstraat (Dendermonde)	58 min	79 m
4.98 km		4	Ga rechtdoor op Keefstraat (Dendermonde)	59 min	55 m
5.03 km		4	Rechts afbuigen op Keefstraat (Dendermonde)	1 h 0 min	87 m
5.12 km		4	Sla links af op Gravenhuisstraat (Dendermonde)	1 h 1 min	7 m
5.13 km		4	Sla rechts af op Gravenhuisstraat (Dendermonde)	1 h 1 min	85 m
5.21 km		4	Ga rechtdoor op Gravenhuisstraat (Dendermonde)	1 h 2 min	25 m
5.24 km		4	Sla links af op Gravenhuisstraat (Dendermonde)	1 h 2 min	49 m
5.29 km		4	Sla links af op Gravenhuisstraat (Dendermonde)	1 h 3 min	83 m
5.37 km		4		1 h 4 min	53 m
5.43 km		4		1 h 5 min	69 m

5.5 km		4	Sla rechts af op Oude Molenstraat (Dendermonde)	1 h 5 min	6 m
5.5 km		4	Ga rechtdoor op Oude Molenstraat (Dendermonde)	1 h 6 min	151 m
5.63 km		4	Onze-Lieve-Vrouw ter Noodkapel		
5.66 km		4	Sla scherp rechts af op Smidsestraat (Dendermonde)	1 h 7 min	72 m
5.73 km		4	Ga rechtdoor op Smidsestraat (Dendermonde)	1 h 8 min	226 m
5.95 km		4		1 h 11 min	51 m
6.0 km		4		1 h 12 min	6 m
6.01 km		4	Sla rechts af op Gaverstraat (Dendermonde)	1 h 12 min	4 m
6.02 km		4	Ga rechtdoor op Gaverstraat (Dendermonde)	1 h 12 min	0 m
6.02 km		4	Sla links af op Smidsestraat (Dendermonde)	1 h 12 min	11 m
6.03 km		4	Rechts afbuigen op Smidsestraat (Dendermonde)	1 h 12 min	69 m
6.1 km		4	Ga rechtdoor op Smidsestraat (Dendermonde)	1 h 13 min	143 m
6.1 km		4	Burgerhuis		
6.2 km		4	Villa Ritten		
6.24 km		4	Ga rechtdoor op Smidsestraat (Dendermonde)	1 h 14 min	66 m
6.28 km		4	Burgerhuis		
6.31 km		4		1 h 15 min	39 m
6.35 km		4		1 h 16 min	1 m
6.35 km		4		1 h 16 min	66 m
6.37 km		4	Gekoppelde dorpswoningen		
6.41 km		4		1 h 16 min	2 m
6.42 km		4	Sla links af op Ganzegavers (Dendermonde)	1 h 16 min	80 m
6.5 km		4	Sla rechts af op Smidsestraat (Dendermonde)	1 h 17 min	19 m
6.51 km		4	Oorlogsmonument		
6.52 km		4	Ga rechtdoor op Smidsestraat (Dendermonde)	1 h 18 min	36 m
6.55 km		4	Sla rechts af op Dokter Haekstraat, N470 (Dendermonde)	1 h 18 min	43 m
6.6 km		4		1 h 19 min	